




**ESPOO
ESBO**

Espoon ja Kirkkonummen yhteistyö vesistökuunnostuksissa


Kirkkonummi 29.8.2018

Limnologi Eeva Nuotio eeva.k.nuotio@espoo.fi

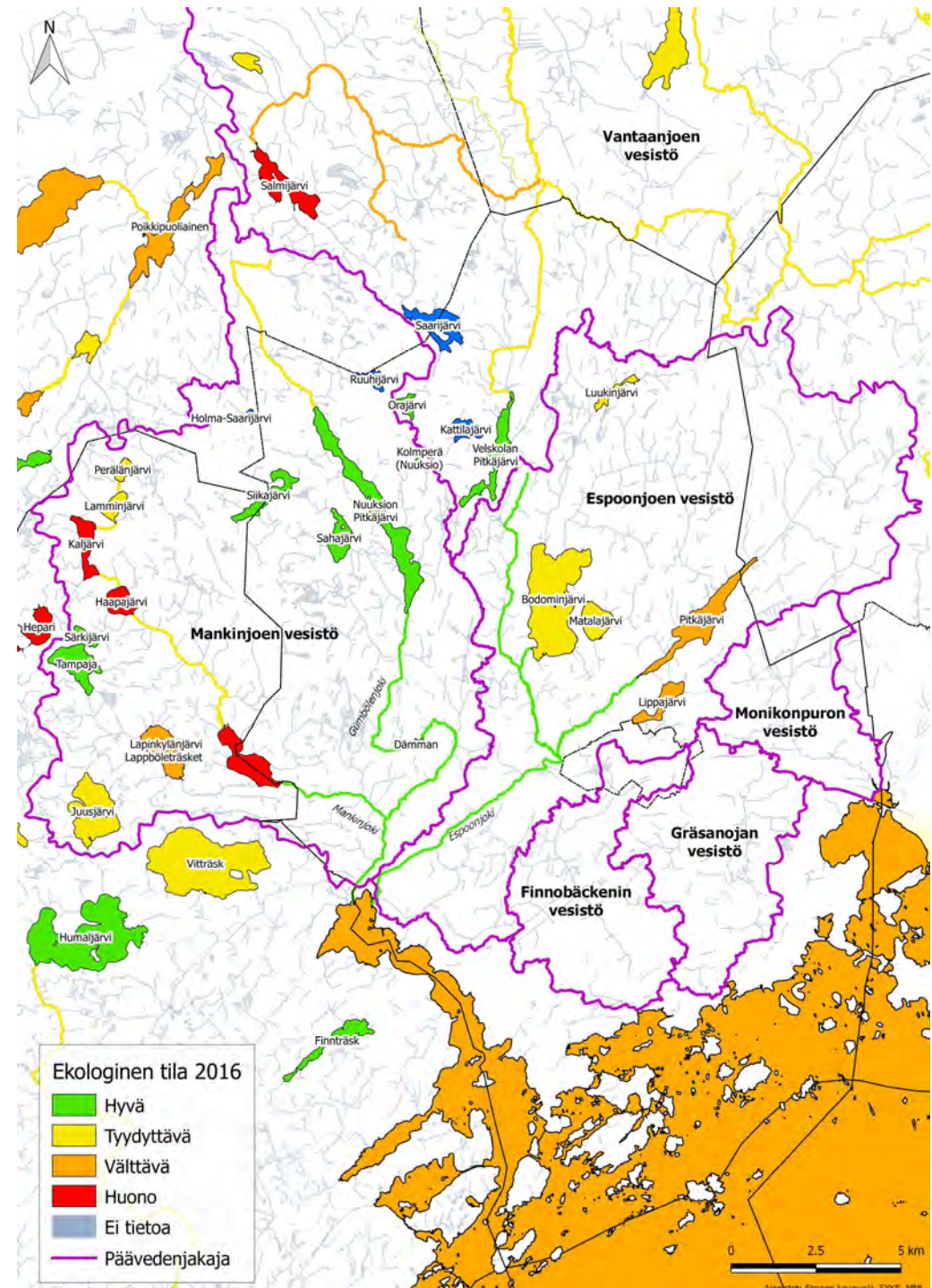


Espoon vesiensuojelun toimenpideohjelman keskeiset kysymykset

- **Ravinnekuormituksen ja kiintoainekuormituksen vähentäminen**
- **Vesiliöstön vapaan liikkuvuuden turvaaminen**



Espoon pinta-alasta 216 km² vettä
(Espoon koko pinta-ala on 528 km²)





Vaellusesteiden poistosuunnitelmat - Espoon vedenottovesistöjen säännöstelynmuutos projekti

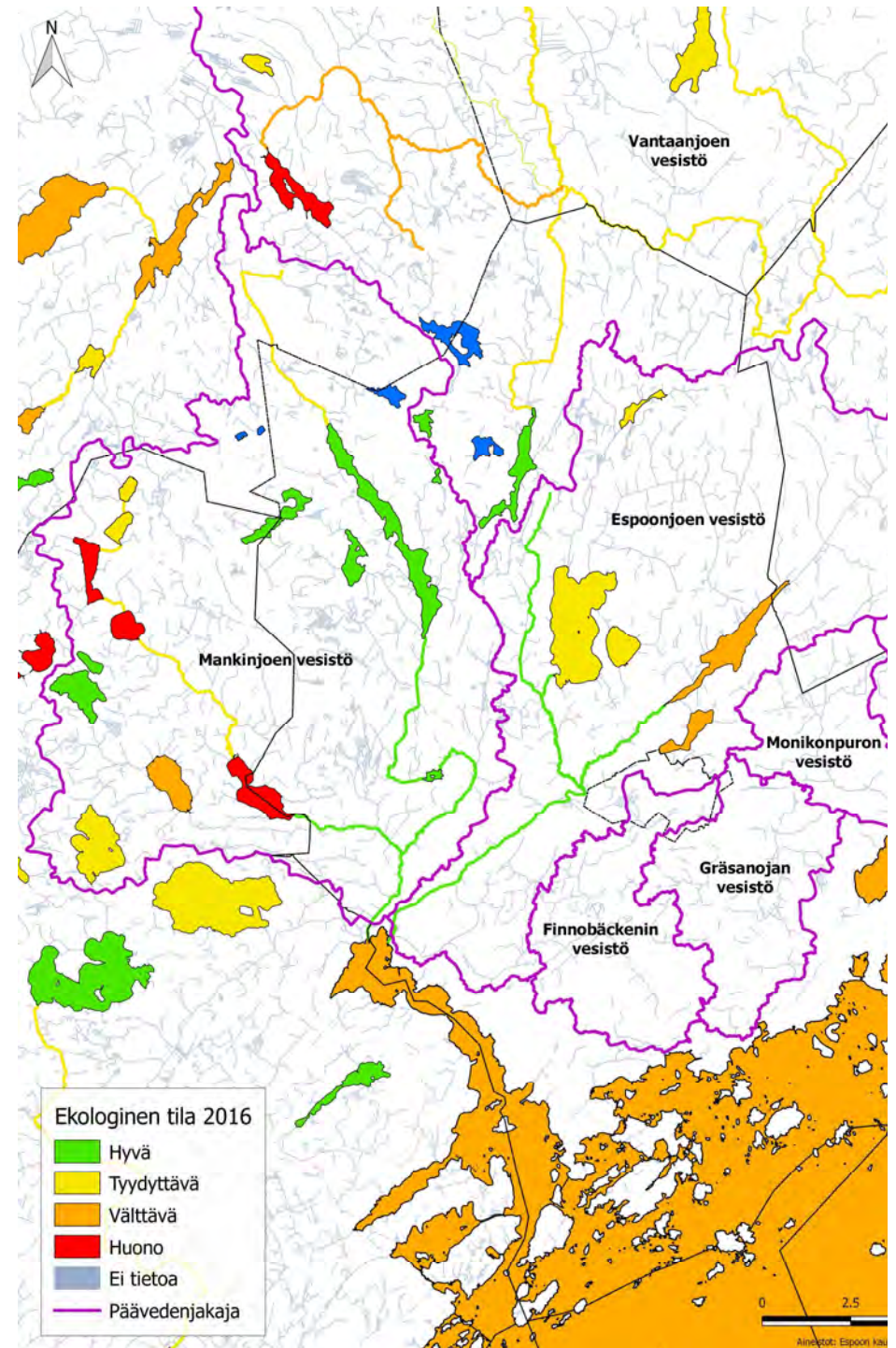
- **Oittaaan pohjapato ja kalatie (Bodominjärvi) (Espoonjoen vesistöalue)**
- **Dämmanin pohjapato ja kalatie (Mankinjoen vesistöalue)**
- **Nuuksion Pitkäjärven pohjapato (Mankinjoen vesistöalue)**
- **Gumbölen myllypadon kiertäminen kalatiellä (Mankinjoen vesistöalue)**



Yhteistyössä on voimaa!!

- Loojärven yhteistyöhanke
- Muita yhteistyöprojekteja?

Tavoitteena Espoon ja Kirkkonummen alueella sijaitsevien vesistöjen vähintään hyvä ekologinen tila vuoteen 2021 mennessä!



- Kiitoksia-

